BENEFICIS DE LES FORESTS COMUNALS:

PRODUCTIUS

FUSTA:
Material per a la construcció, mobles...

LLENYA: Energia per a calor per a llars de foc, estufes i calderes: llenya, pèl lets, estella...

PASTURA:
Aliment bestiar extensiu: vaques, ovelles, cavalls, cabres...

PROTECTORS

BIODIVERSITAT:
Conservació d'hàbitats d'interès i d'espècies animals i vegetals

ESPAIS NATURALS:
Preservació d'ecosistemes d'alt valor natural i paisatgístic

QUALTIAT AMBIENTAL:
Garantia de qualitat dels cicles de l'aigua, aire, nutrients del sòl...

SOCIALS

LLEURE:
Espai per a activitats recreatives i esportives

PAISSATGE:
Configuració d'un entorn visual de qualitat



BOLETS/CACERA:
Recollida de bolets i activitat cinegètica equilibrada

Per a més informació:

http://www.ajuntamentdevilaller.cat/emd-senet

www.elfocat.cat

Amb el suport de:

Generalitat de Catalunya

Diputació Barcelona

Diputació de Girona

Diputació de Lleida

LES FOREST COMUNALS

DE LA ENTITAT MUNICIPAL DESCENTRALITZADA DE SENET

EMD SENET

ELFOCAT
ASSOCIACIÓ D'ENTITATS LOCALS PROPIETÀRIES FORESTALS A CATALUNYA

UN PATRIMONI DELS VEÏNS AL SERVEI DE TOTHOM

Les **FORESTS COMUNALS**, ara titularitat de les **ENTITATS LOCALS**, són un patrimoni dels veïns gestionat localment de fa segles i que ha perdurat fins ara. Antigament els seus usos principals eren per a pastura dels ramats, recollida de llenyes per escalfar les llars i per a obtenir aliments a partir de conreus esporàdics dels veïns; si bé els usos han anat canviant d'acord amb l'evolució de la societat.

Moltes forests comunals es varen intentar privatitzar a finals del segle XIX, però les de més valor forestal varen ser catalogades i protegides a través de les entitats locals.

Actualment és una forma de propietat SOCIAL, que permet una gestió sostenible amb la que obtenim nombrosos beneficis ambientals, socials i econòmics.

La EMD de SENET gestiona aquestes forests d'acord amb el que estableix la Llei Forestal, amb el suport de la Generalitat de Catalunya a través dels Plans d'Ordenació de cada forest, redactats i executats pels enginyers forestals. Els electes locals, representants de la població del terme, vetllen per la seva conservació i manteniment, sabedors que es tracta de la principal infraestructura verda pertanyent al patrimoni públic local.

SENET està agrupada, junt amb moltes altres entitats locals, a l'Associació d'Entitats Locals Forestals de Catalunya (ELFOCAT) per tal de defensar els interessos de les forests comunals, divulgar els seus valors i promoure el seu desenvolupament sostenible.

Gràfic de la distribució del tipus de propietat dels boscos a Catalunya

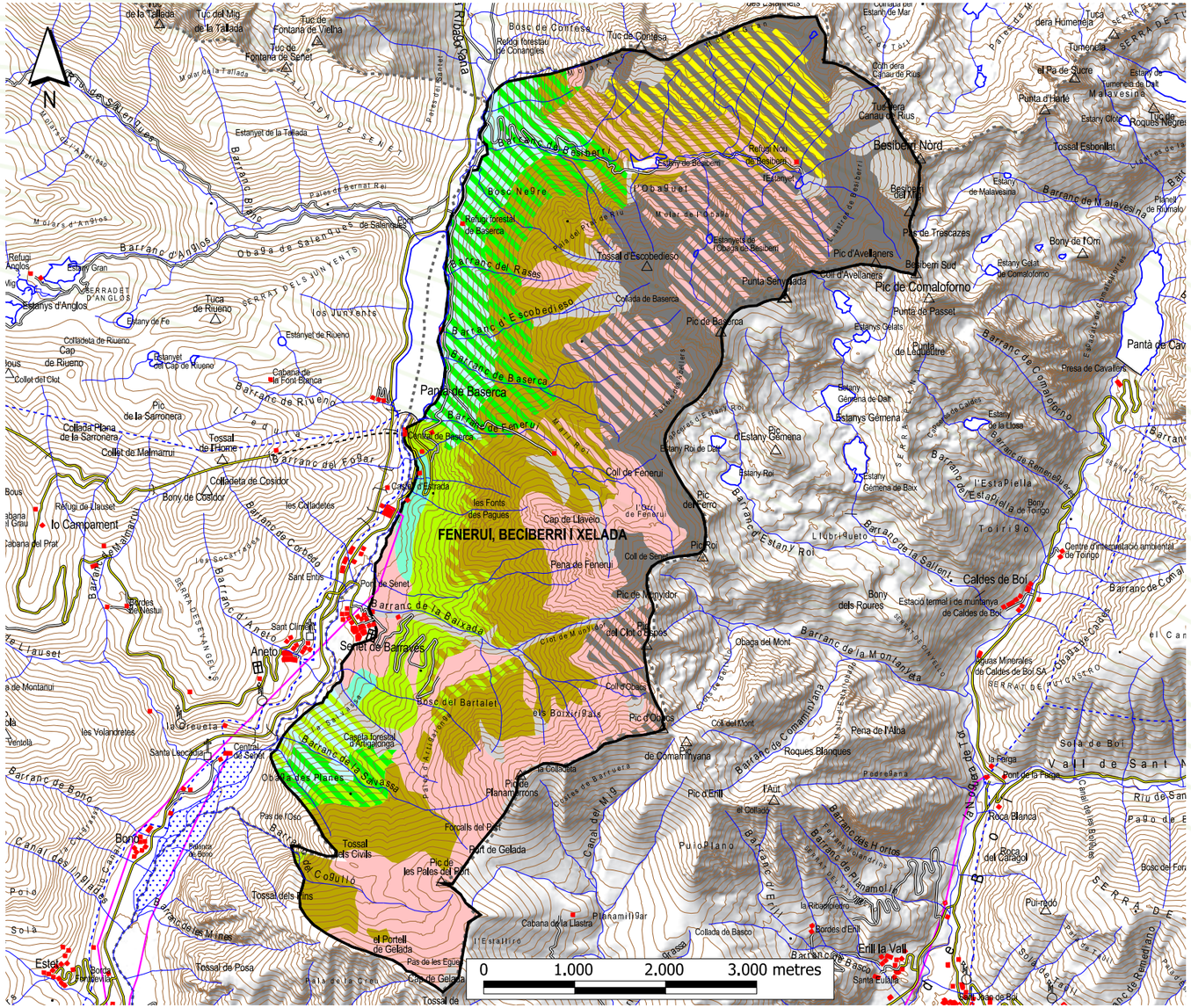

ENTITAT MUNICIPAL DESCENTRALITZADA DE SENET

(T.M. VILALLER - ALTA RIBAGORÇA)

FORESTS COMUNALS

Forest: (244) FENERUI, BECIBERRI I XELADA

CARTOGRAFIA

- Edificació
- Carretera
- Camí, pista forestal
- Hidrologia
- Línies elèctriques alta tensió
- Corba de nivell
- Límit de terme municipal

VEGETACIÓ

- Avet
- Pi negre
- Pi roig
- Faig
- Bosc mixte caducifoli
- Prats i pastures
- Tarteres
- Roquissars
- Aigües continentals

SITUACIÓ DE LA FOREST DINS EL MUNICIPI

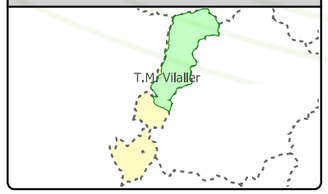

LES FORESTS COMUNALS DE SENET EN XIFRES:

Superfície TOTAL:	3263 ha
Superfície FORESTAL SENSE PASTURES:	2601,56 ha
Superfície PASTURES:	661,44 ha

ARBRES PRINCIPALS

PI NEGRE **60%**
(*Pinus uncinata*)

AVET **20%**
(*Abies alba*)

FAIG **20%**
(*Fagus sylvatica*)

ESPAIS PROTEGITS INCLOSOS DINS LES FORESTS

Llocs d'importància comunitària (LIC):	2440,12
Zones d'especial protecció de les aus (ZEPA):	2440,12
Pla d'espais d'interès natural (PEIN):	2440,12
Espais naturals de protecció especial (ENPE):	1396,15